
**PREFET DU BAS-RHIN**













**PLAN DE PREVENTION DES RISQUES INONDATION DE LA ZORN ET DU LANDGRABEN**



Direction Départementale des Territoires du Bas-Rhin

**Zonage réglementaire**

---

**PLANCHE 8**  
**Mosel - Steinbourg - Dettwiller aval - Waldolwisheim**

ZONAGE		Autres éléments de légende	
4 Zones réglementaires	 Zone à préserver	 Limites communales	 Cote de référence (NGF Orthométrique)
	 Zone constructible sous condition	 Limites parcellaire	
	 Zone arrière digue	 Bâtiments	
	 Zone sécurité arrière digue		
Autres zonages	 Zone PERI III		
	 Zone inondable communes hors PPRI		
	 Emprise cours d'eau		
	 Autres cours d'eau et plans d'eau		



 Échelle: 1:5 000

DDT 67 - SEGE  
 Mai 2010

